

УТВЕРЖДАЮ
Заведующий детским садом №6
А.В.Копрова



УТВЕРЖДАЮ
Начальник ОГИБДД
Рыбинского МУ МВД России
А.В. Пушкин



ПАСПОРТ

дорожной безопасности образовательного учреждения
Муниципальное дошкольное образовательное учреждение детский сад №6

(наименование образовательного учреждения)

2013 год

Общие сведения

Муниципальное дошкольное образовательное учреждение детский сад №6
Тип ОУ автономное

Юридический адрес ОУ: Российская Федерация, 152907 Ярославская
область, город Рыбинск, улица Солнечная, дом 2а

Фактический адрес ОУ: Российская Федерация, 152907 Ярославская
область, город Рыбинск, улица Солнечная, дом 2а

Руководители ОУ:

Директор (заведующий) Копрова Анна Валентиновна 55-19-73

(фамилия, имя, отчество)

(телефон)

Старший воспитатель Буробина Елена Александровна 55- 46-56

(фамилия, имя, отчество)

(телефон)

Ответственные сотрудники
муниципального органа

управления образованием специалист отдела дошкольного
образования Тимофеева А.А. 22-23-67

(телефон)

Ответственные от
отдела ГИБДД

начальник отделения ОАР и ПБДД
Швецова М.Н. 22-24-19

(должность)

(фамилия, имя, отчество)

Ответственные педагоги
за мероприятия по профилактике
детского травматизма

воспитатель Спиридонова Ирина Алексеевна

(должность)

(фамилия, имя, отчество)

55-46-56

(телефон)

Количество обучающихся (воспитанников) - 200 человек

Наличие уголка по БДД в каждой возрастной группе -10
(если имеется, указать место расположения)

Наличие уголка по БДД в холле 1 корпуса -1

Наличие автогородка (площадки) по БДД - на территории детского сада
обозначена разметка, есть переносные дорожные знаки, интерактивный
светофор -1

Содержание

I. План-схемы образовательного учреждения:

















- 1) район расположения ОУ, пути движения транспортных средств и обучающихся (воспитанников);
организация дорожного движения в непосредственной близости от ОУ с размещением соответствующих технических средств, маршруты движения обучающихся (воспитанников) и расположение парковочных мест
- 2) пути движения транспортных средств к местам разгрузки/погрузки и рекомендуемых безопасных путей передвижения обучающихся (воспитанников) по территории образовательного учреждения.

II. Приложения.

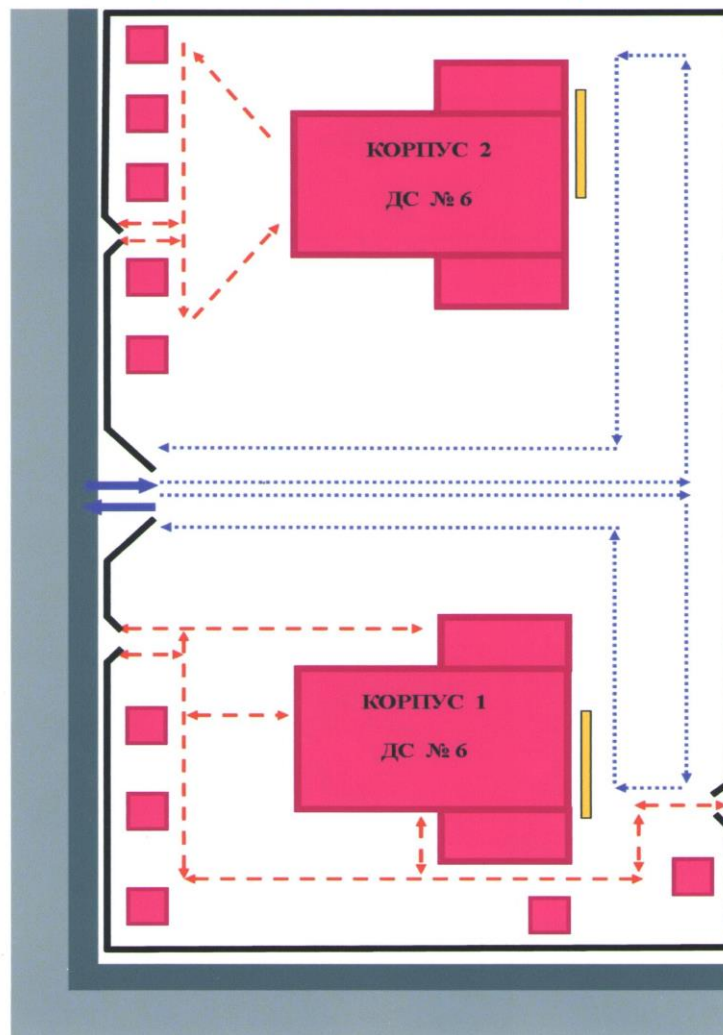
**ПЛАН-СХЕМА РАЙОНА РАСПОЛОЖЕНИЯ ДЕТСКОГО САДА № 6.
ПУТИ ДВИЖЕНИЯ ТРАНСПОРТНЫХ СРЕДСТВ И
ВОСПИТАННИКОВ**








УСЛОВНЫЕ ОБОЗНАЧЕНИЯ

	- жилая застройка
	- проезжая часть
	- тротуар
	- направление движения автотранспорта
	- внутридворовые проезды
	- направление движения воспитанников в (из) ДС №6
	- ограждение детского сада №6
	- искусственное освещение
	- направление движения детей от остановок частных транспортных средств
	- вход в детский сад №6
	- знак «Остановка частного транспорта», посадка – высадка детей
	- остановка автотранспорта
	- знак «Парковка»
	- знак «Дети»
	- знак «Пешеходный переход»
	- светофор

**ПУТИ ДВИЖЕНИЯ ТРАНСПОРТНЫХ СРЕДСТВ К МЕСТАМ
РАЗГРУЗКИ И ПОГРУЗКИ И РЕКОМЕНДУЕМЫХ БЕЗОПАСНЫХ
ПУТЕЙ ПЕРЕДВИЖЕНИЯ ВОСПИТАННИКОВ
(ПРИ ПОДВОЗЕ ПИТАНИЯ)**



-  - ОГРАЖДЕНИЕ ОБРАЗОВАТЕЛЬНОГО УЧРЕЖДЕНИЯ
-  - ВЪЕЗД / ВЫЕЗД ТРАНСПОРТНЫХ СРЕДСТВ
-  - НАПРАВЛЕНИЕ ДВИЖЕНИЯ ТРАНСПОРТНЫХ СРЕДСТВ К МЕСТАМ РАЗГРУЗКИ
-  - МЕСТО РАЗГРУЗКИ
-  - ДВИЖЕНИЕ ДЕТЕЙ И ПОДРОСТКОВ НА ТЕРРИТОРИИ ОБРАЗОВАТЕЛЬНОГО УЧРЕЖДЕНИЯ